

BURSA İLİ, OSMANGAZI İLÇESİ, ŞEHREKÜSTÜ MAHALLESİ
1/1000 ÖLÇEKLİ KORUMA AMAÇLI İMAR PLANI
REVİZYONU PLAN DEĞİŞİKLİĞİ

ÖLÇEK 1/1000

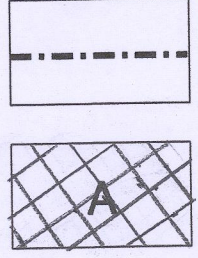
Plan İşlem Numarası
UIP:.....

Bursa Büyükşehir Belediye Meclisi'nin
18/01/2022 tarih ve 113 sayılı kararı ile
onaylanmıştır.

Ailur AKTAŞ
Büyükşehir Belediye Başkanı

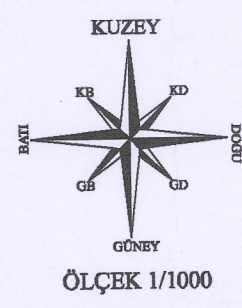
BURSA İLİ, OSMANGAZI İLÇESİ, ŞEHREKÜSTÜ MAHALLESİ
1/1000 ÖLÇEKLİ KORUMA AMAÇLI İMAR PLANI
REVİZYONU PLAN DEĞİŞİKLİĞİ

LEJAND



PLAN DEĞİŞİKLİĞİ SINIRI

TİCARET ALANI



ESKİ (6873 ADA 1 PARSEL VE 1296 ADA 38 PARSEL),
YENİ (6002 ADA 6 PARSEL) İLE İLGİLİ PLAN NOTU

1) PLAN PAFTASINDA A İLE İŞARETLİ TİCARET ALANINDA KALAN İMAR ADASINA
YÖNELİK BURSA KÜLTÜR VARLIKLARINI KORUMA BÖLGE KURULUNCA
ONAYLANAN "HANLAR BÖLGESİ ÇARŞIBASI KENTSEL TASARIM PROJESİNE"
GÖRE UYGULAMA YAPILACAKTIR.

UYGUNDUR

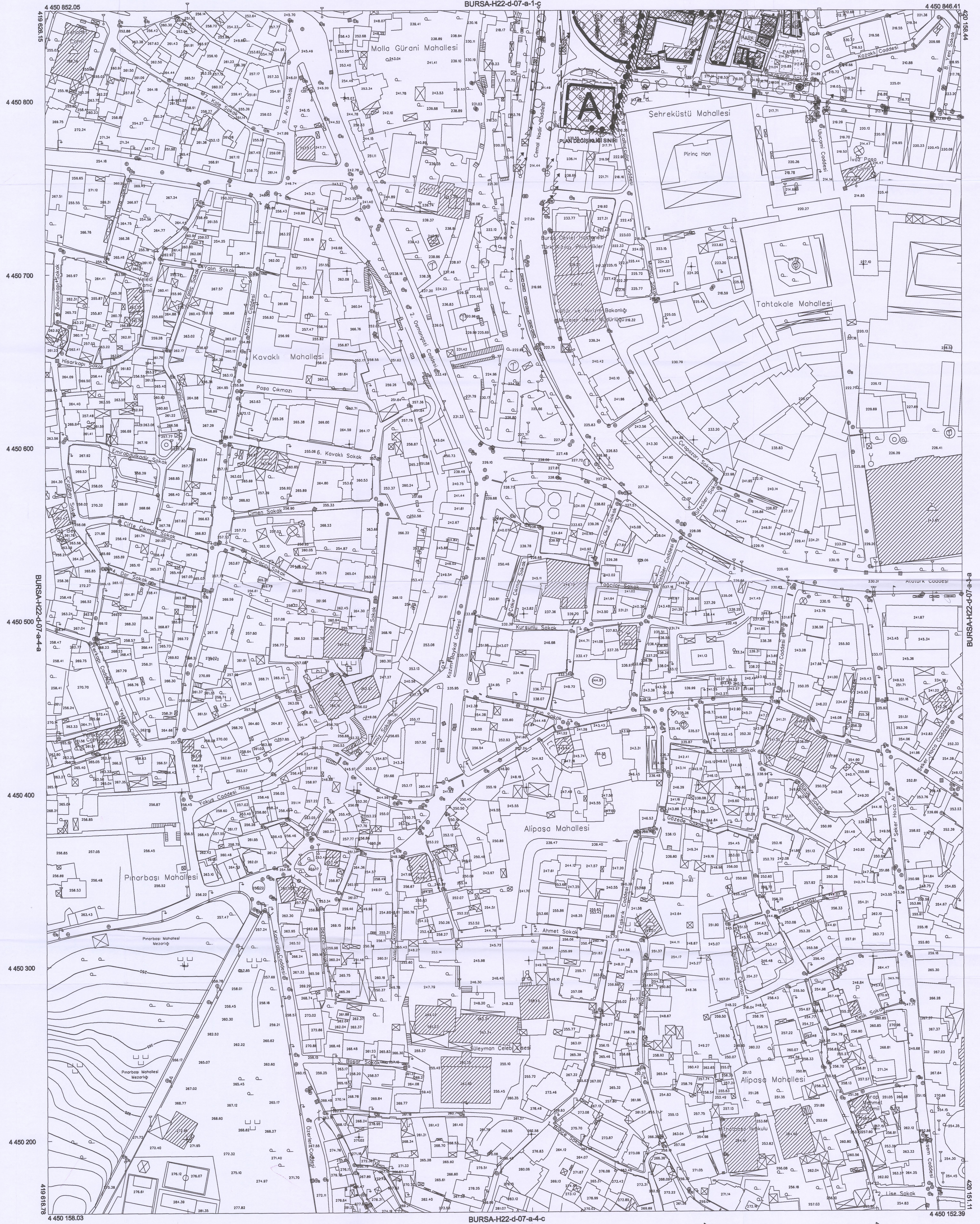
ASLI GİBİDİR



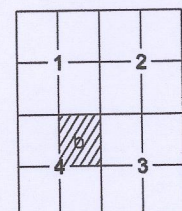
Bursa Kültür Varlıklarını Koruma
Bölge Kurulunun
23/02/2022 gün ve 11144 sayılı
kararıdır.

BURSA-H22-d-07-a-4-b

BURSA-H22-d-07-a-1-c



BURSA-H22-d-07-a-4-b



1. Eylül 2016 tarihli 10 cm yer traşleme analizi sayısal karem
görüntülerinden, 2018 yılı Mart ayında yapılan bitümlenme ve
temmuz 2018 yılında yapılan bitümlenme tespitlerinden üretilmiştir.
İz yükseklik eğrileri arası 1 m.'dir.
Yapılar sapak çizimleri ile gösterilmiştir.
İTSP'96 koordinat sisteminde 2003.0 Projeksiyonu kullanılarak
koordinat parametreleri kullanılarak Datum EDS0 ya dönüştürülmüştür.
Paha bitümlenmesi EDS0 datumunda düzenlenmiştir.
Dönüşüm:
ITRS 96'den EDS-99'ya Dönüşüm İçin:
(M5 Projeksiyon Parametreleri)
 $XEED = a + b \cdot X + c \cdot Y + d \cdot Z$
 $YEED = e + f \cdot X + g \cdot Y + h \cdot Z$
 $ZEED = i + j \cdot X + k \cdot Y + l \cdot Z$
 $a = 1.00000397$
 $b = -0.00000774$
 $c = 1.00000018$
 $d = 0.00000000$
 $e = 1.00000000$
 $f = 0.00000000$
 $g = 0.00000000$
 $h = 0.00000000$
 $i = 0.00000000$
 $j = 0.00000000$
 $k = 0.00000000$
 $l = 0.00000000$

YÜKLENİCİ FIRMA
Mescioğlu Müh. Müh. A.Ş.
Fotoğraf Harita Dan.İnş. A.Ş.

Ayhan Feri MESCİ
Proje Müdürü

KONTROL
Mehmet KARAOĞLU
Harita ve Kam. Şf. Md. V.

Murat SANCAK
Kontrol Müh.

1:1000

"Büyük Ölçekli Harita ve Harita Bilgileri Üretim Yönetmeliği" ne uygun olarak fotogrametrik yöntemle üretilen bu haritanın yayımlanması:

İNCELEME

Mehmet Sait AYIK
Emlak ve İstimlak Daire Başkanı

Güngör GÜLENC
BÜSKİ Genel Md.

Ailur AKTAŞ
Büyükşehir Belediye Başkanı